












Versiegelungsgrade Prognosezustand	
Kanalnetz (Bestand)	
Titel	
	Schmutzwasserkanal
	Mischwasserkanal
	Regenwasserkanal
Flächen mit VG (SDF)	
Versiegelungsgrad Prognose	
	$0 \leq VG < 0.1125$
	$0.1125 \leq VG < 0.225$
	$0.225 \leq VG < 0.3375$
	$0.3375 \leq VG < 0.45$
	$0.45 \leq VG < 0.5625$
	$0.5625 \leq VG < 0.675$
	$0.675 \leq VG < 0.7875$
	$0.7875 \leq VG < 0.9$

Screenshot aus Map 3D

Versiegelungsgrade Prognosezustand

Kanalnetz (Bestand)

Titel

Schmutzwasserkanal

Mischwasserkanal

Regenwasserkanal

Flächen mit VG (SDF)

Versiegelungsgrad Prognose

$0 \leq VG < 0.1125$

$0.1125 \leq VG < 0.225$

$0.225 \leq VG < 0.3375$

$0.3375 \leq VG < 0.45$

$0.45 \leq VG < 0.5625$

$0.5625 \leq VG < 0.675$

$0.675 \leq VG < 0.7875$

$0.7875 \leq VG < 0.9$

Screenshot aus dem PDF