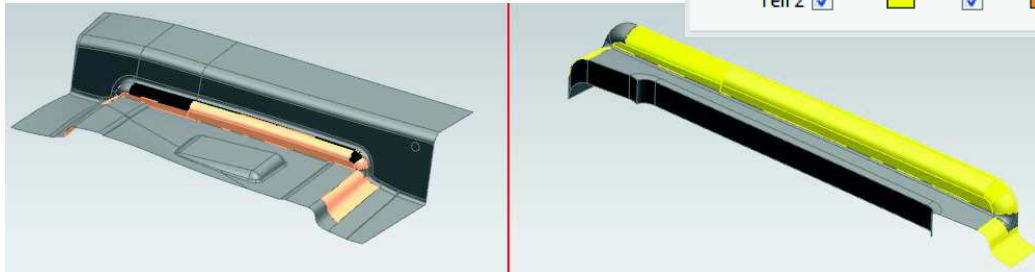


**Beispiele:**

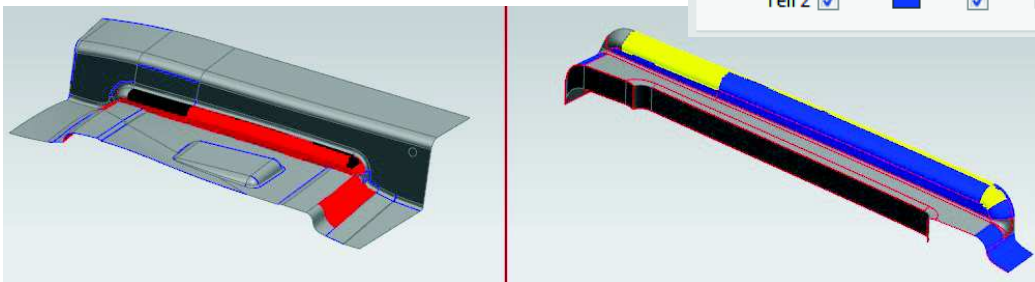
Alle *Identischen (Identical)* Flächen/Kanten werden im *Teil 1* schwarz/blau dargestellt, im *Teil 2* gelb/orange.



Anzeige

<input checked="" type="checkbox"/>	<input checked="" type="checkbox"/>	<input checked="" type="checkbox"/>	<input checked="" type="checkbox"/>
Teil 1	Flächen	Flächen	Kanten
Teil 2	Flächen	Flächen	Kanten

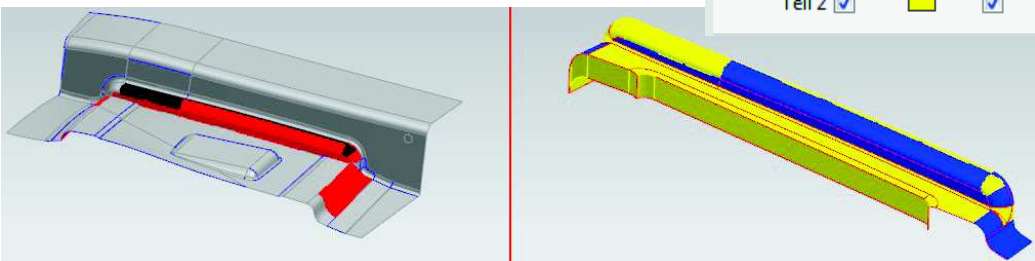
Alle *Geänderten (Changed)* Flächen/Kanten werden im *Teil 1* rot/blau, im *Teil 2* blau/rot dargestellt.



Anzeige

<input checked="" type="checkbox"/>	<input checked="" type="checkbox"/>	<input checked="" type="checkbox"/>	<input checked="" type="checkbox"/>
Teil 1	Flächen	Flächen	Kanten
Teil 2	Flächen	Flächen	Kanten

Alle *Eindeutigen (Unique)* Flächen werden im *Teil 1* grau, im *Teil 2* gelb dargestellt. Sie kommen nur in einem Teil vor. Die Kanten wurden in beiden Modellen schwarz eingefärbt.



Anzeige

<input checked="" type="checkbox"/>	<input checked="" type="checkbox"/>	<input checked="" type="checkbox"/>	<input checked="" type="checkbox"/>
Teil 1	Flächen	Flächen	Kanten
Teil 2	Flächen	Flächen	Kanten