






























- +  Allgemein
- +  Punkt
- +  Punktwolke
- +  DGM
- +  Parzelle
- +  Verschneidung
-  Achse
  - +  Achsstile
  -  Entwurfsüberprüfungen
    - +  Sätze von Entwurfsüberprüfungen
    - +  Linie
    - +  Bogen
    - +  Übergangsbogen
    - +  **Querneigung**
    - +  Tangentenschnittpunkt
  - +  Beschriftungsstile
  - +  Tabellenstile
  - +  Befehle
- +  Längsschnitt
- +  Höhenplan
- +  Querneigungsansicht
- +  Überhöhungsansicht
- +  Querprofillinie
- +  Querprofil
- +  Querprofilplan
- +  Massenausgleichsplan-Linie
- +  Massenausgleichsplan-Ansicht
- +  Einzugsgebiet
- +  Kanalnetz